

The logo for 'Havenhart 20' features the words 'HAVEN' and 'HART' in a bold, white, sans-serif font, stacked vertically. An orange heart shape is drawn over the letters 'A' and 'H' in 'HART'. Below the heart, the number '20' is written in a matching orange color. The background of the entire slide is a photograph of a harbor with modern buildings and boats, overlaid with a semi-transparent graphic of concentric white arcs.

HAVEN HART 20

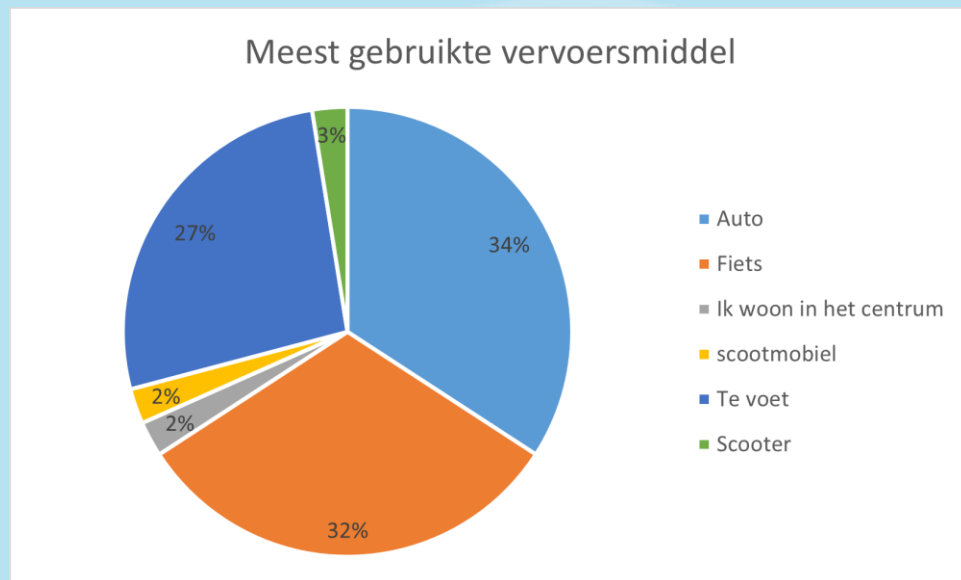
Resultaten vragenlijst Havenaren

Bereikbaarheid en parkeren

5-01-2023

Bereikbaarheid
centrum

Bereikbaarheid centrum



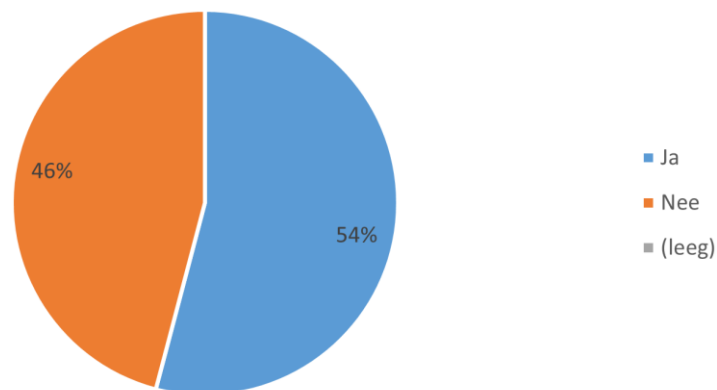
- De meeste Havenaren komen het centrum binnen via de Westerdreef, Gooimeerdijk, Sluis, Oosterdreef, Houtstraat/Meerstraat of Voorstraat.
- Met de fiets wordt ook vaak als toegangsweg genoemd: Havenzicht, Binnenhof of Schoolwerf.
- De meeste respondenten vinden dat het centrum van Haven goed bereikbaar is.

“Routes zijn niet duidelijk voor iemand die pas in Haven woont”

“De Houtstraat/Meerstraat zou eenrichtingsverkeer moeten worden.”

Bereikbaarheid centrum

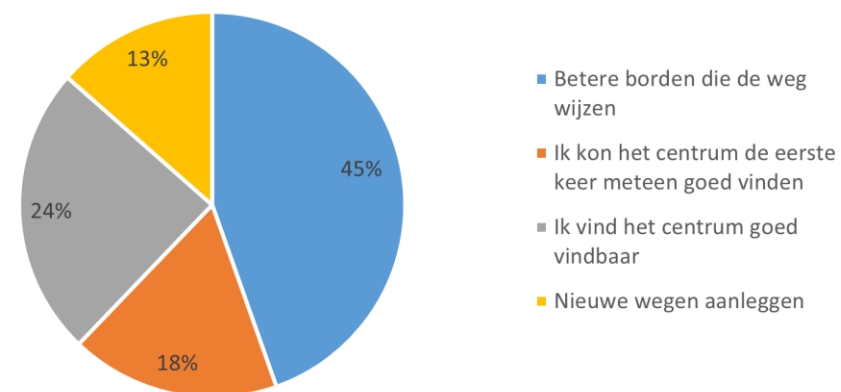
Herkenbare entrees?



“Er zou een poort, herkenbare zuil of toegangsboog kunnen komen bij de entree van het centrum”

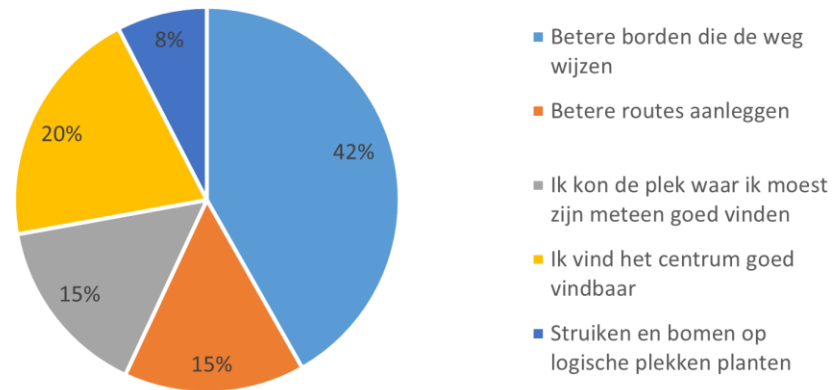
“Borden "Noord-Dorp", "Oost-Haven", "West-Haven" op de dreven en bij aankomst”

Vindbaarheid verbeteren



Bereikbaarheid centrum

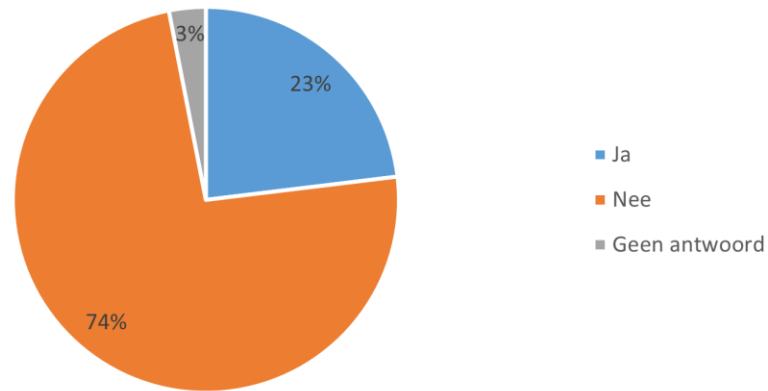
Vindbaarheid in centrum verbeteren



Parkeren

Parkeren

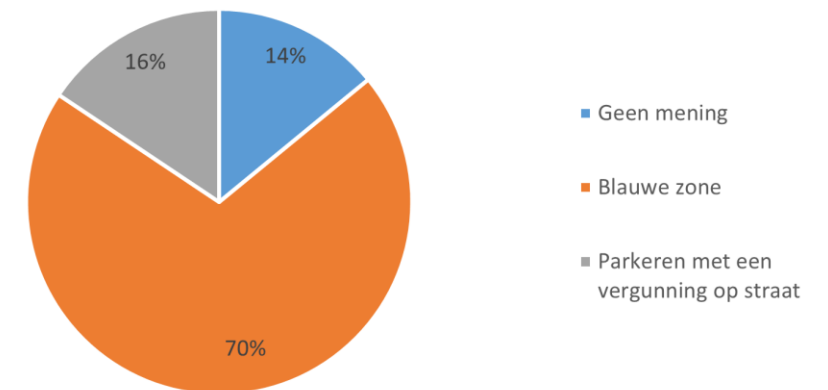
Sta je open voor betaald parkeren?



“Op de Meerstraat minder brede stoepen en de parkeerplaatsen haaks op de stoep zetten. Zo kan je meer auto’s kwijt.”

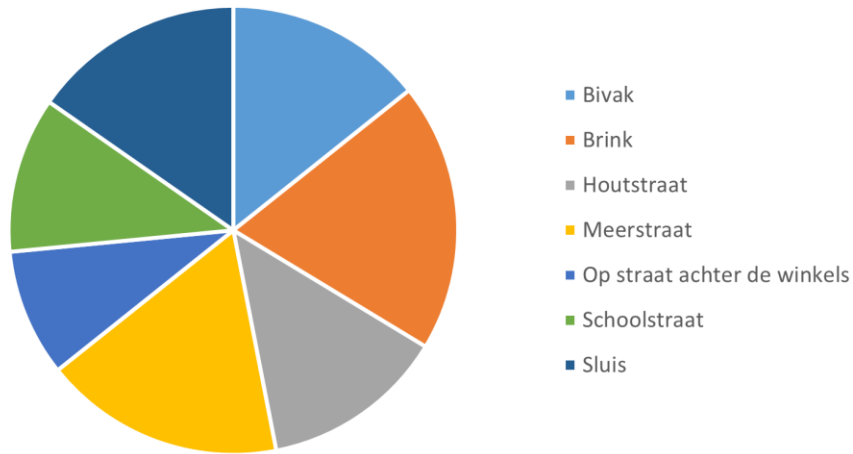
“Ik mis aan de westkant van het centrum een parkeergarage.”

Parkeerregulering



Parkeren

Parkeren winkels

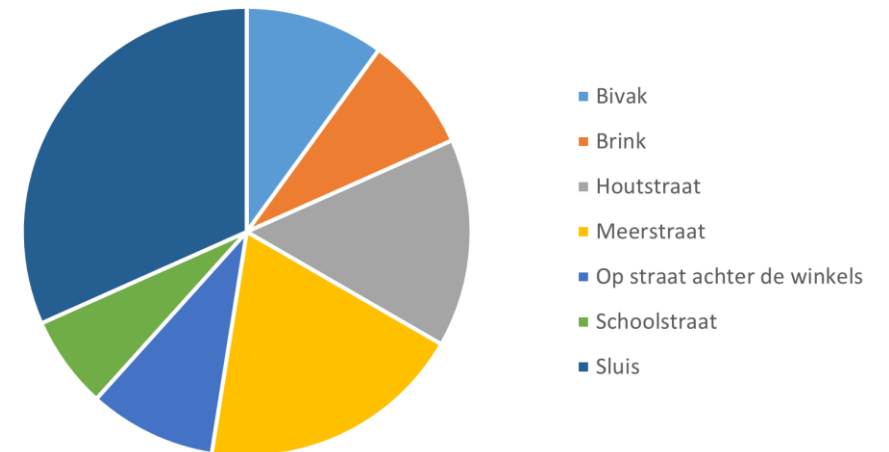


“Grote borden bij de entrees: route naar gratis parkeergarages en hoeveel plekken er nog beschikbaar zijn”

“Parkeren mogelijk maken op het manifestatieveld”

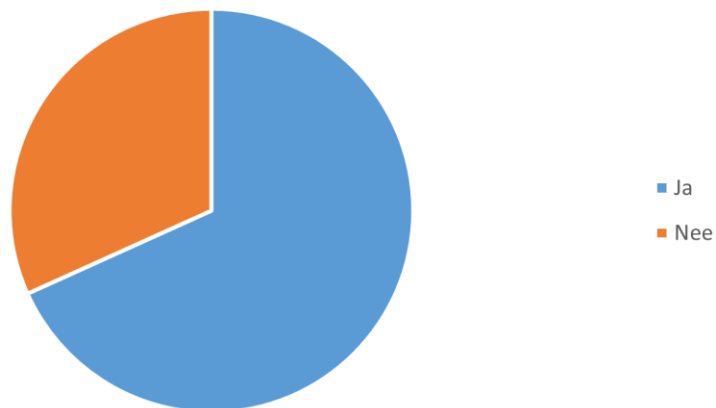
“In ieder geval dat we als bewoners dicht bij ons huis kunnen parkeren.”

Parkeren Havenkom



Parkeren

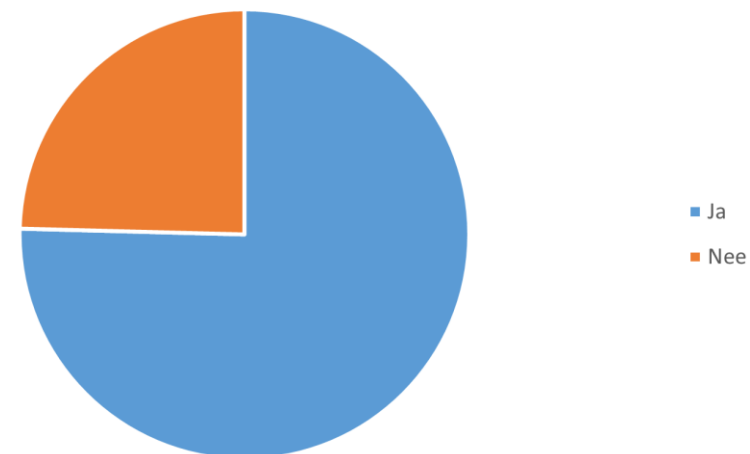
Ben je bereid op een centrale plek te parkeren en naar de winkels te wandelen?



“De oplossing zou zijn om een ruim parkeerterrein te realiseren bij de Steiger waarvandaan de reis met de bus kan worden vervolgd.”

“Uitwijk naar parkeerterrein sporthal en/of parkeerterrein ervoor bij speelhaven uitbreiden, betere en efficiëntere indeling”

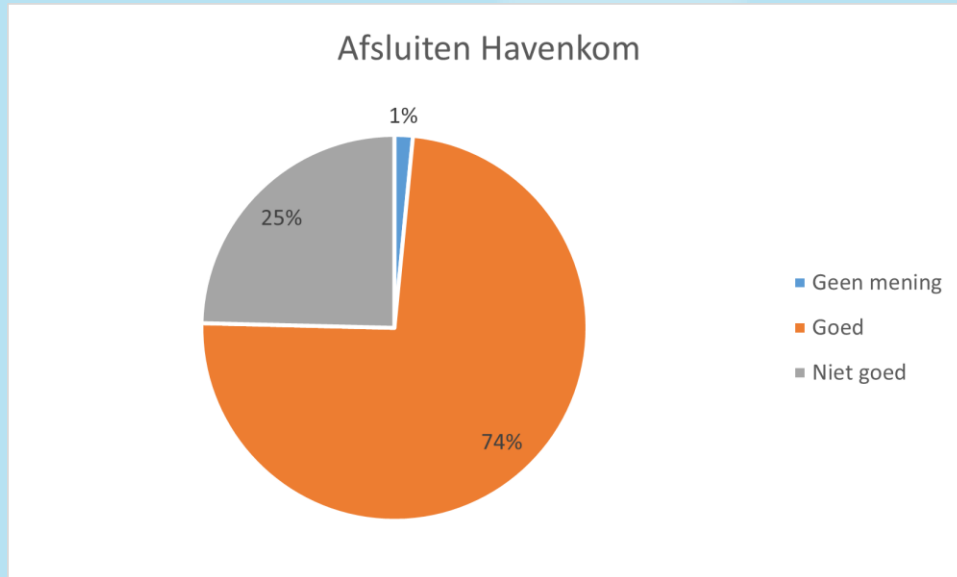
Parkeerdek Bivak



“Parkeergarages aanleggen. Met meerdere etages. Een parkeerdek is niet voldoende voor de drukte.”

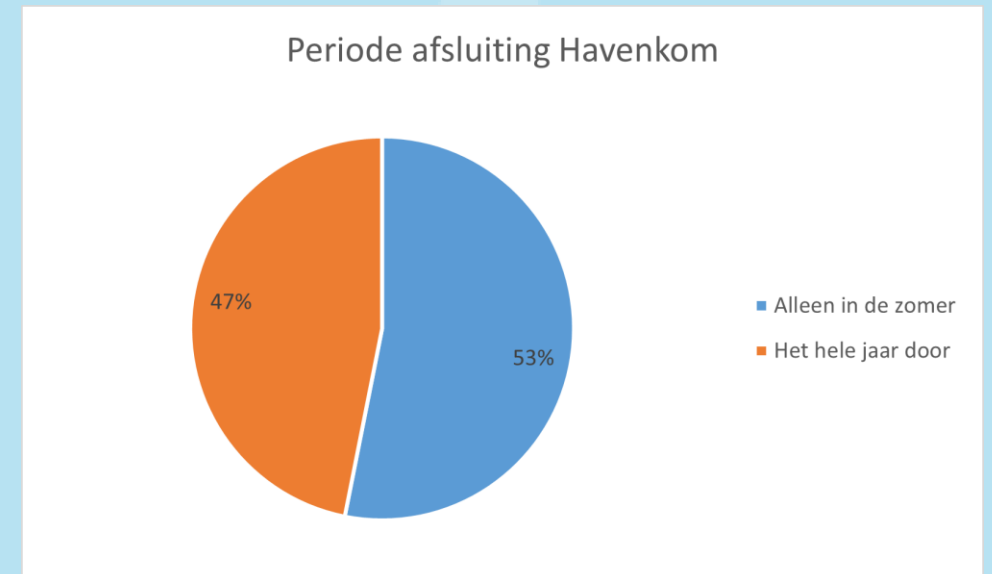
Afsluiting Havenkom

Afsluiting Havenkom



“Ik vind dat er een soort 'ringweg' om het centrum moet blijven, die doorsteek is er nu niet.”

“Tijdens het terras seizoen heel goed, maar van eind oktober tot eind maart onnodig”



“De route door Havenzicht vind ik een ramp en is ongeschikt voor groot verkeer”

“Alleen jammer dat wielrenners nog steeds racen door de Havenkom”

“Ik vind het ook prima als het weer opengaat, aangezien de terrasjes aan de waterkant helaas verdwenen zijn.”

Afsluiting Havenkom

Alternatieve autoroute bij afsluiting Havenkom

“Havenzicht rechter maken zodat de bochten geen knelpunten meer vormen voor de vrachtauto's. De stoep kan wel iets smaller. Aparte plekken voor de vrachtauto's om te lossen en laden.”

“Misschien kan er een parallelle weg naast de busbaan voor autoverkeer dat voorheen door de Havenkom ging?”

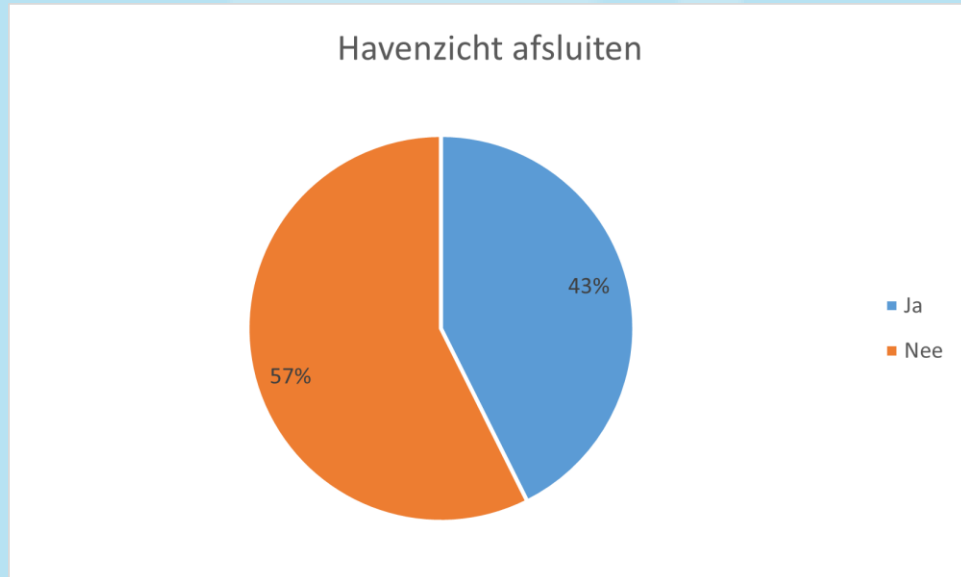
“Geen autoroute door het centrum aanbieden”

“Via de Goede Rede naar de Voorstraat”

“Buitenom via de Westerdreef en de Oosterdreef.”

“Sluisbrug, Sluis, Schoolwerf, Schoolstraat”

Afsluiting Havenkom

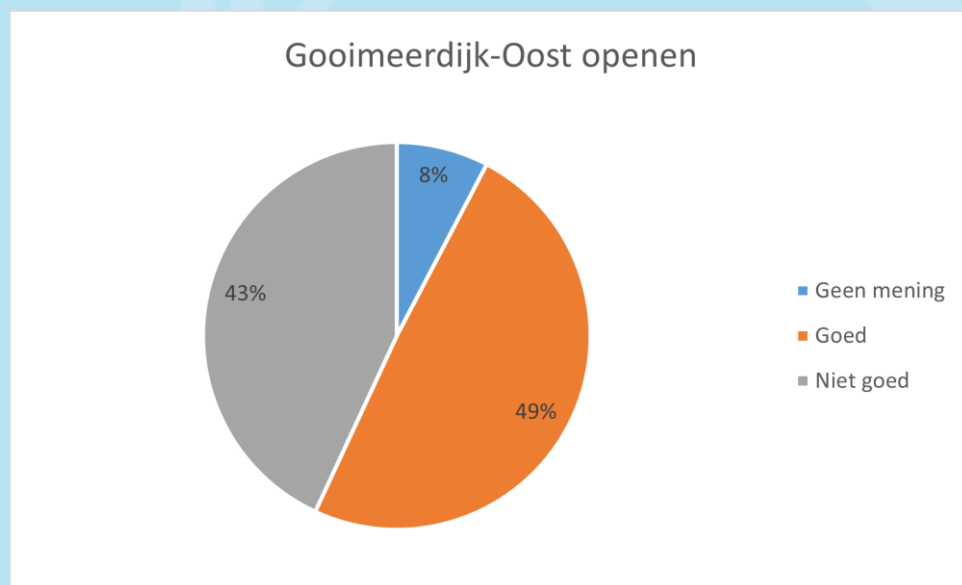


- Havenaren vinden een doorgaande fietsroute in de buurt van de Havenkom heel belangrijk. De meerderheid is tegen de afsluiting van de Havenkom voor fietsers.
- De meeste mensen kunnen geen alternatieve fietsroute bedenken. Sommigen dragen Havenzicht aan, maar dan moet de verkeerssituatie daar wel eerst verbeterd worden, omdat dit ook wordt genoemd als een alternatieve autoroute.

Gooimeerdijk-Oost

Gooimeerdijk-Oost

“Dan wordt dat een racebaan naar het centrum”



“Dit is een wandelpromenade”

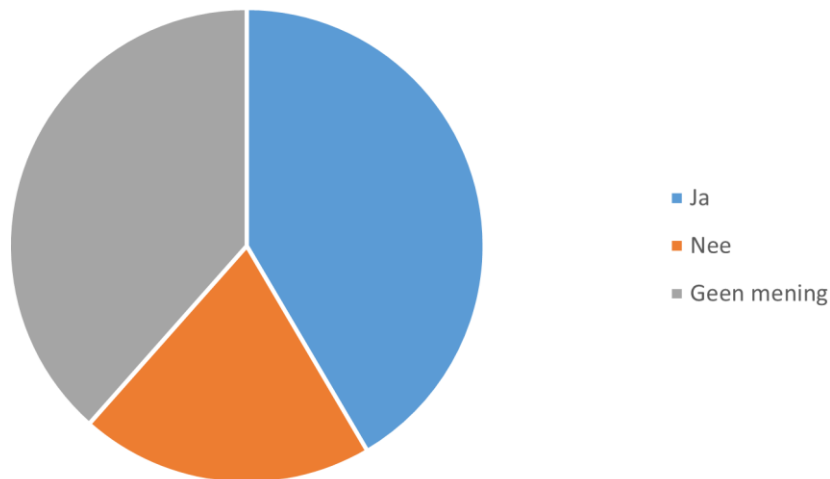
“Scheelt zoveel tijd en hobbels als het open zou zijn”

“In Overgooi wonen mensen die iets te spenderen hebben. Dit helpt de kleine middenstander in Haven.”

Toegankelijkheid en parkeren voor invaliden

Toegankelijkheid

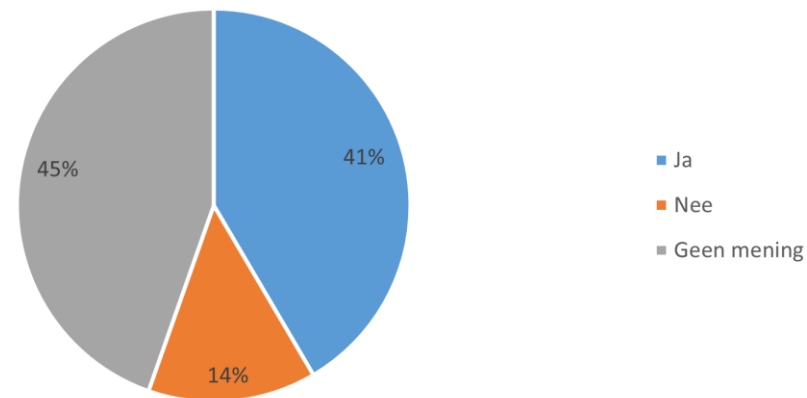
Voldoende invalide parkeerplaatsen



“De invalidenparkeerplaatsen achter de Vomar moeten weer op de oude plek terug”

“Vooral de bestrating in het centrum is slecht.”

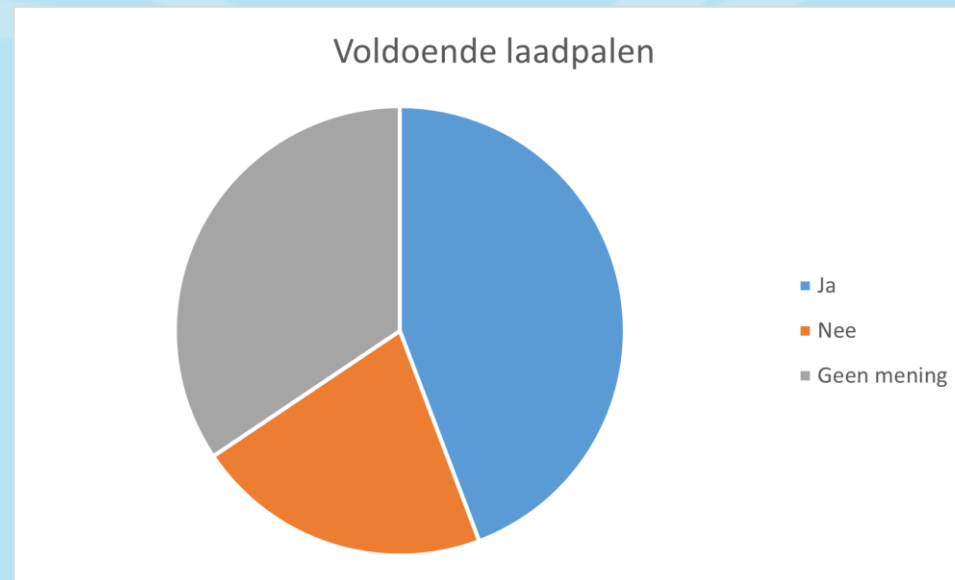
Invalide plaatsen op juist plek?



“De hellingen minder steil maken, stoepen controleren dat ze breed genoeg zijn en niet op onlogische plaatsen bankjes, bomen, prullenbakken staan.”

Laadpalen

Laadpalen



“Overal waar parkeerplekken zijn. Of een gedeelte waar snelladers zijn. Wel controle zodat ze niet de hele dag blijven staan”

Fiets stimuleren

Fiets stimuleren

“Routes duidelijk aangeven”

“Fietspaden logisch in elkaar laten overlopen en goed onderhouden”

“Fietsstraten aanleggen”

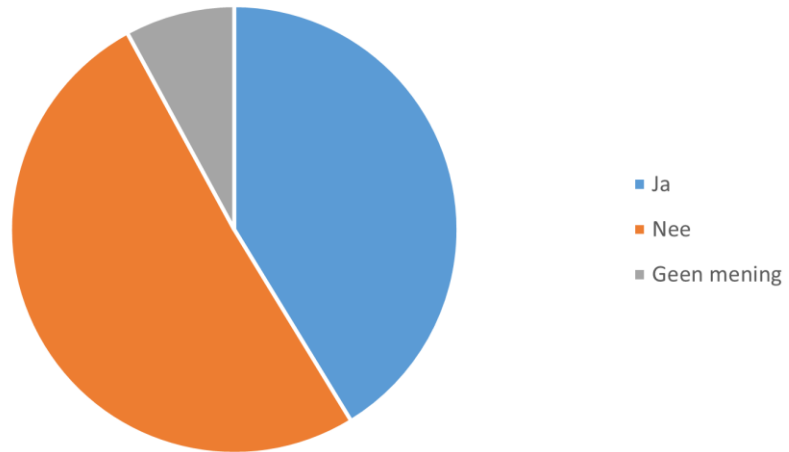
“Een mooie toegankelijke overdekte fietsenstalling”

“Goede verlichting en meer toezicht in de avond”

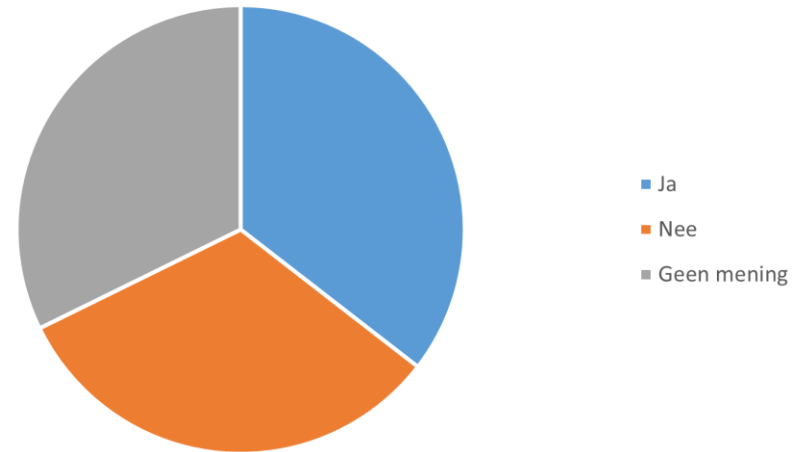
“Ongebruikte fietsen uit stallingen verwijderen”

Fiets stimuleren

Voldoende parkeerplaatsen voor fietsers



Logische plekken

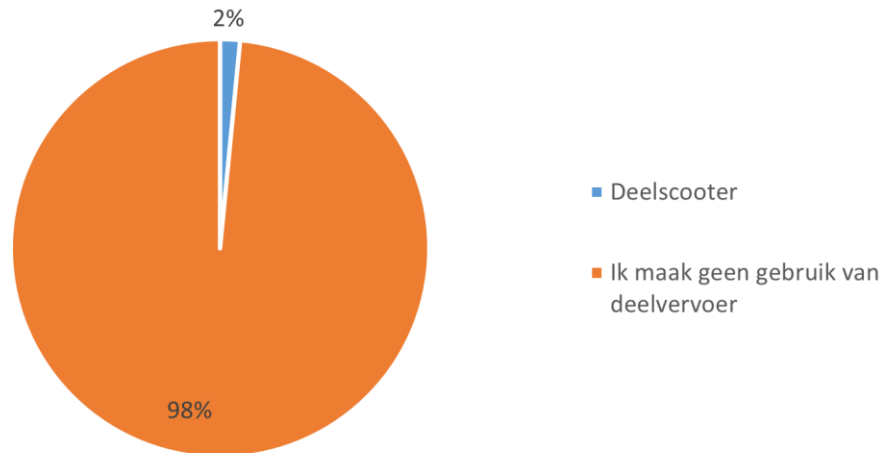


“Ik zou er ook een aantal bij de (fietsen)winkels zetten.”

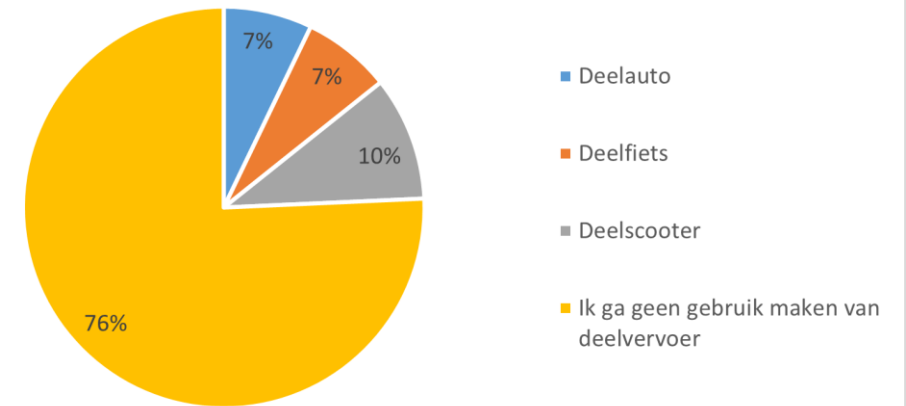
Deelvervoer

Deelvervoer

Gebruik deelvervoer



Toekomstig gebruik deelvervoer



“Parkeren bij de parkeergarages”

“Alleen op vastgestelde plekken. Nu worden ze overal neergezet”